





Tegnforklaring

Reguleringsplan PBL 2008

§12-5. Nr. 1 - Bebyggelse og anlegg

-  Energianlegg
-  Kombinert bebyggelse og anleggsformål



§12-5. Nr. 2 - Samferdselsanlegg og teknisk infrastruktur

-  Kjøreveg
-  Annen veggrunn - grøntareal
-  Parkering





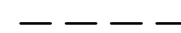

§12-5. Nr. 3 - Grønnstruktur

-  Blå/grønnstruktur

§12-6 - Hensynssoner

-  Frisikt
-  Ras- og skredfare
-  Høgspenningsanlegg (inkl høyspentkabler)

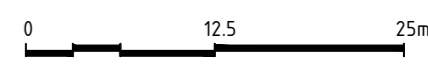
Linjesymbol

-  Plangrense
-  Formålgrense
-  Grense for sikringszone
-  Grense for faresone
-  Byggegrense
-  Måle og avstandslinje

Kartopplysninger

Kjelde for basiskart: Vang kommune / Geodata
 Dato for basiskart: 06.09.2024
 Koordinatsystem: ETRS89.UTM-32N
 Høgdegrunnlag: NN2000

Ekvidistans: 1m
 Kartmålestokk: 1:500 (A2)



Illustrasjon - Detaljplan vs situasjonsplan
Tindesyn
 Vang kommune

MjøsPlan
 10.09.2024 M:500 (A4)