






Tegnforklaring

Reguleringsplan PBL 2008


§12-5. Nr. 1 - Bebyggelse og anlegg

-  Energianlegg
-  Kombinert bebyggelse og anleggsformål


§12-5. Nr. 2 - Samferdselsanlegg og teknisk infrastruktur

-  Kjøreveg
-  Annen veggrunn - grøntareal
-  Parkering



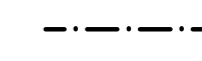
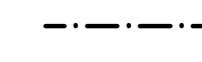
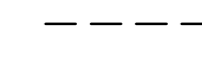

§12-5. Nr. 3 - Grønnstruktur

-  Blå/grønnstruktur

§12-6 - Hensynssoner

-  Frisikt
-  Ras- og skredfare
-  Høyspenningsanlegg (inkl høyspentkabler)


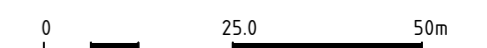
Linjesymbol

-  Plangrense
-  Formålgrense
-  Grense for sikringszone
-  Grense for faresone
-  Byggegrense
-  Måle og avstandslinje

Kartopplysninger

Kjelde for basiskart: Vang kommune / Geodata
 Dato for basiskart: 06.09.2024
 Koordinatsystem: ETRS89.UTM-32N
 Høgdegrunnlag: NN2000

Ekvidistanse: 1m
 Kartmålestokk: 1:1000



Detaljregulering
Detaljregulering Tindesyn

Med tilhørende føresegner

Arealplan-ID:
3454_xxxx

 Forslagstillar:
Øverbygg AS

SAKSHANDSAMING ETTER PLAN- OG BYGNINGSLOVA

SAKS-NR	DATO	SIGN
Dato XXX	Revisjon XXX	
Dato XXX	Revisjon XXX	
Dato XXX	Revisjon XXX	

Kommunestyret sitt vedtak

Ny 2. gongs handsaming			
Offentleg ettersyn frå	til		
2. gongs handsaming			
Offentleg ettersyn frå	til		
1. gongs handsaming			
Kunngjering av oppstart av planarbeid			
Oppstartsmøte...			

PLANEN ER UTARBEIDD AV:  **sogelink** PLANKONSULENT
 Focus Software

TEGNNR.	DATO	SIGN.
	10.09.24	LID

Det stadfestas at planen er i samsvar med kommunestyret sitt vedtak

BekreftDato: _____
 Date: _____
 PLANSJEFNAVN: _____
 Plansjef: _____